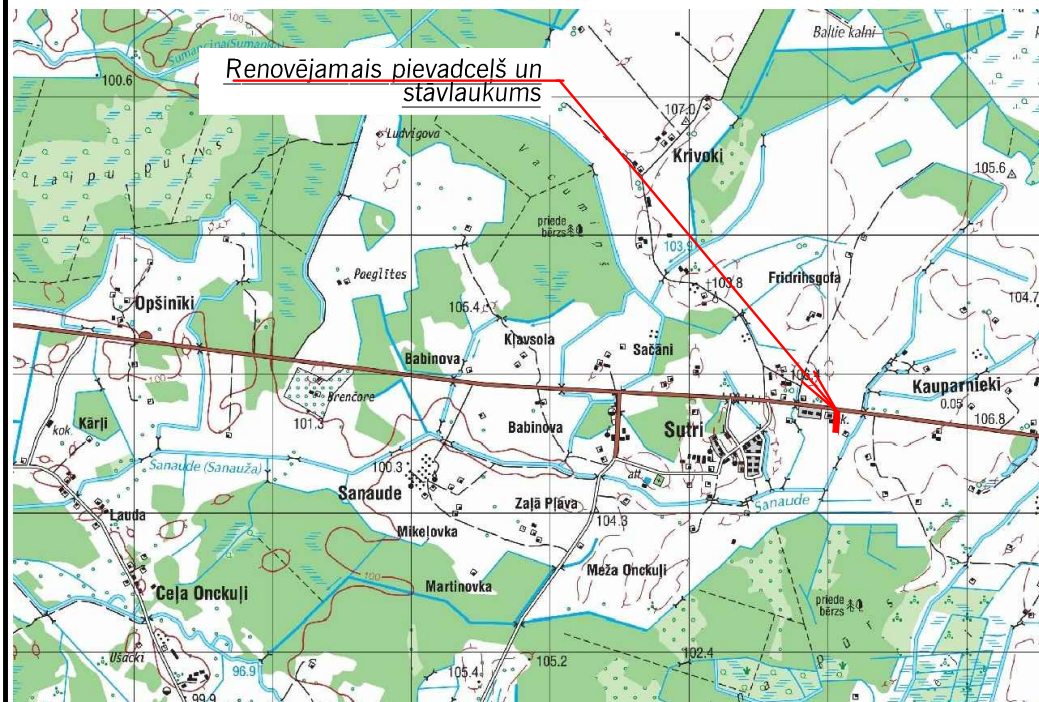


OBJEKTA NOVIETNES SHĒMA



GALVENIE PROJEKTA RĀDĪTĀJI

Ceļa Nozīme	pievadceļš
Ceļa Funkcija	Piekļūšana un uzturēšana
Ceļa kategorija	EV
Normālprofilis	NP3.5
Brauktuves platums	3.0m
Braukšanas joslu skaits	1
Braukšanas joslas platums	3.0m
Nomales platums	0.25m
Brauktuves šķerskritums	2.5 % -asfaltbetona segumam
Nomales šķerskritums	5.0 %
Nogāžu slīpums	1 : 1.5
Ceļa seguma veids	asfaltbetons
Būvniecības veids	renovācija
Būvējamā seguma platība	Brauktuve: a/b -640.0m2
	Nomales segums - 78.0m2

Projektētājs:



"Pālejnieku Ozoli",
Pālejnieki, Kūku pag.,
Krustpils nov., LV-5222,
mob.26490941

VISPĀRĪGIE NORĀDĪJUMI:

„Sutru pamatskolas piebraucama ceļa un stāvlaukuma seguma renovācija Sutru pagastā Līvānu novadā” tehniskā dokumentācija sagatavota saskaņā ar Sutru pamatskolas projektēšanu uzdevumu.

- Renovācija paredz:
 - Bojāta asfaltbetona seguma nojaukšana;
 - Caurtekas iebūve;
 - Pamata pastiprināšana ar dolomīta šķembu 0/45 maisījumu;
 - Brauktuves seguma no asfaltbetona atjaunošana.
- Projektēšanas darbi izpildīti ievērojot Latvijas būvnormatīvus un LVS standartus.
- Tehniskā dokumentācija izstrādāta uz 2007. gadā aprīlī veiktā veikta topogrāfiskā uzmērījuma ko veica SIA „Preime” Baltijas augstumu sistēmā un LKS koordinātu sistēmā.
- Augstuma atzīmes nosprausšanai izmantot PP4166 X=243716.853 Y=657230.652 H=105.002 un PP4617 X=243773.685 Y=656926.430 H=105.983
- Ievēroti visi vides aizsardzības un ugunsdrošības pasākumi, kurus nosaka būvnormatīvi, LR noteikumi un attiecīgie tehniskie noteikumi.
- Būvniecības laikā ievērot gaisvadu un pazemes komunikāciju aizsardzības prasības.

RASĒJUMU SARAKSTS

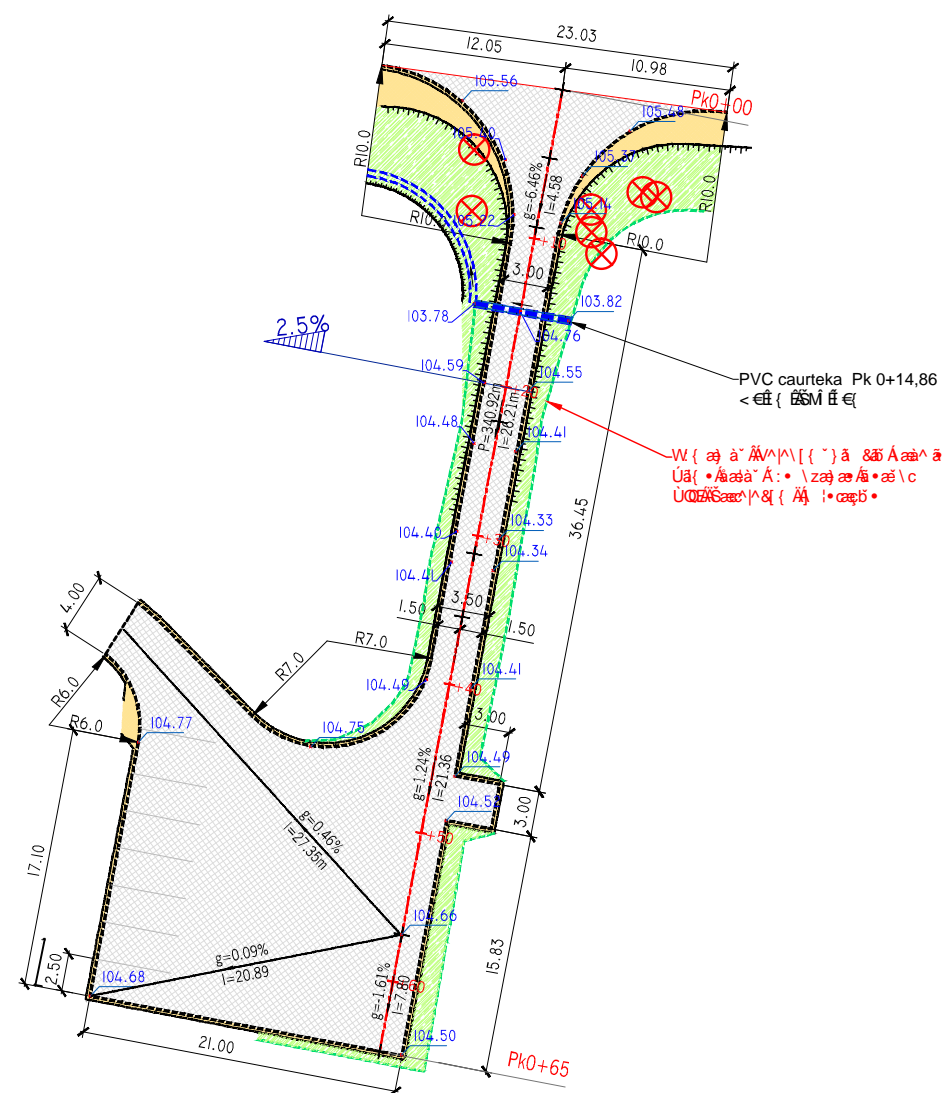
Marka un nodaļa	Rasējuma Nr.	Nosaukums	Piezīmes
GT1Vispārīgā nodaļa	GT-1-1	Vispārīgie norādījumi.	1 lapa
GT2 Plāns ungarenprofils	CD-2-1	Izbūves plāns. Garenprofils. Šķērsprofils	1 lapa
GT3 Caurtekas un konstrukcijas	CD-3-1	Caurteku iebūve	1 lapa

Būvprojekta vadītāja apliecinājums

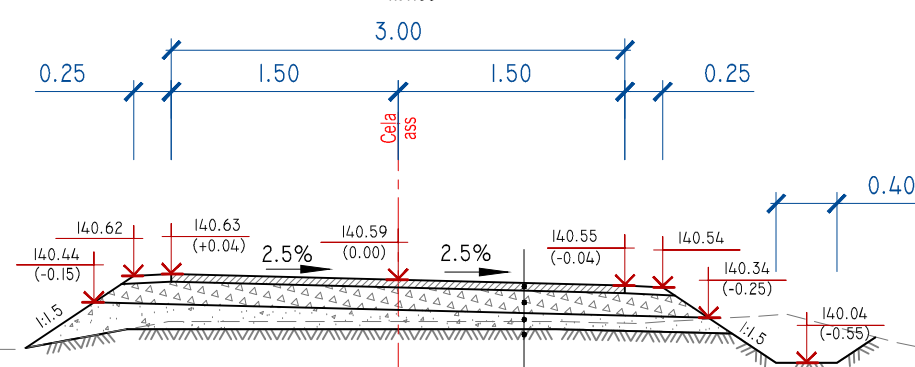
ŠĪ BŪVPROJEKTA RISINĀJUMI ATBILST LATVIJAS BŪVNORMATĪVIEM, KĀ ARĪ CITU NORMATĪVO AKTU PRASĪBĀM	
Būvprojekta vadītājs	V. SEMOŅENKO (vārds un uzvārds) 20-4451 (sertifikāta Nr.)
04.2012.g (datums)	(paraksts)

Pasūtītājs:		Līvānu novada, Sutru pamatskola		Pasūtījums:	
				Nr. LND/5-44.3/11,	
Būvobjekts:		Sutru pamatskolas piebraucama ceļa un stāvlaukuma seguma renovācija Sutru pagastā, Līvānu novadā”			
Datums		Rasējums: 			

IZBŪVES PLĀNS
M1:500

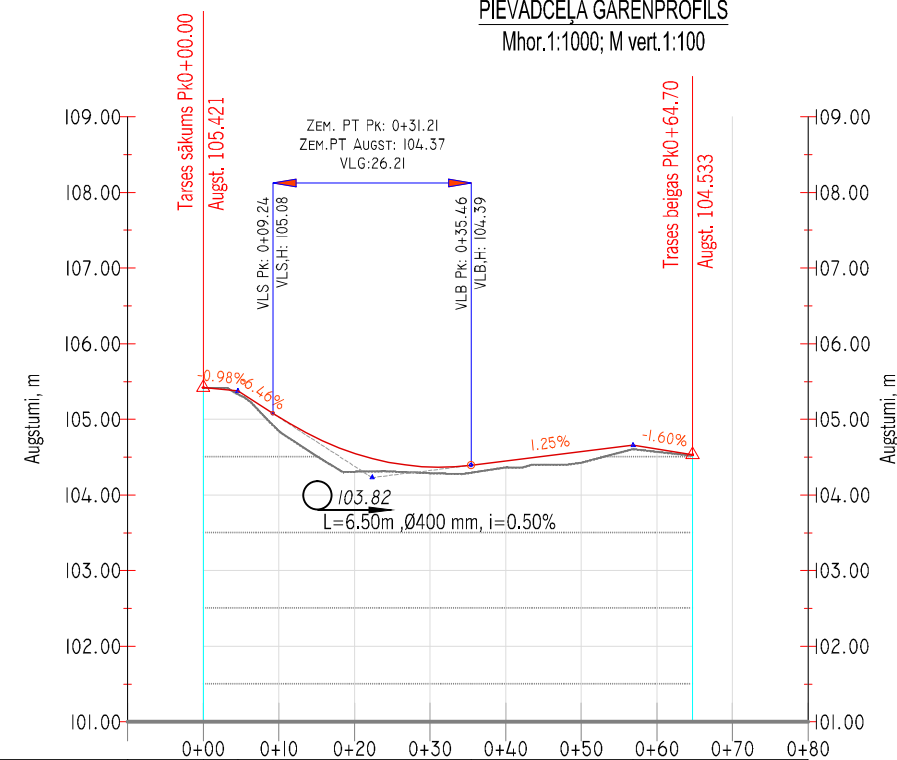


Šķersgriezums Pk 0+20
M1:50



$A/b \text{ AC } 16 \text{ surf } \text{ADDT}_{i,\text{pievesta}} < 500$	$h = 5 \text{ cm}$
$\text{\textit{Šķembu maisījums } } Q/45 \text{ ADDT}_{i,\text{smagie}} < 100$	$h = 12 \text{ cm}$
$\text{Grants smilts mais. izl. kārta}$	$h_{\text{vid.}} = 10 \text{ cm}$
Esošā pamatne vai uzbēruma grunts	

PIEVADCEĻA GARENPROFILS
Mhor.1:1000; M vert.1:100



Ceļa ass profila elementi %, m							
Ceļa ass darba atzīme, m	-0.01	0.17	0.24	0.08	0.08	0.14	0.03
Ceļa ass projektētie augstumi, m	105.42	105.03	104.55	104.37	104.45	104.57	104.61
Zemes virsmas atzīmes uz ass, m	105.43	104.85	104.31	104.29	104.37	104.43	104.58
Ceļa ass plāna elementi, m							


PLĀNA APZĪMĒJUMI:

1.SEGAS TIPS

Asfaltbetona segums

2.SEGAS TIPS

Nesaistītu minerālmateriālu
(0/32s) nomale



Augu zeme apsēta ar daudzgadīgu zālāju

- Pievadceļa ass

- Projektētā seguma

- Projektētā nomales

- Projektētā nogāze

- Projektētas nogāzes

- Projektētā grāvja te

Projektētā caurteka

- Gruntsgabala robež.

Cērtamie koki

Pievadcela šķērskrīt

GARENPROFILA APZĪMĒJUMI:

- Cēla ass projekta līnija


Esošais reljefs pa ce

Projektētā caurteka

○103.82

Piezīmes:

1. Projektēšanas darbi izpildīti ievērojot Latvijas būvnormatīvus un LVS standartus.
2. Tehniskā dokumentācija izstrādāta uz 2007. gadā aprīlī veiktā veikta topogrāfiskā uzmērījuma, ko veica SIA „Preime” Baltijas augstumu sistēmā un LKS koordinātu sistēmā.
3. Augstuma atzīmes nospraušanai izmantot PP4166 X=243716.853 Y=657230.652 H=105.002 un PP4617 X=243773.685 Y=656926.430 H=105.983
4. Būvniecības laikā ievērot gaisvadu un pazemes komunikāciju aizsardzības prasības.

					2.
					1.
Projektētājs	Pārbaudītājs	Apstiprināja	Datums	Izmaiņu saturs	Izmaiņu Nr.
 <p>"Palejnieku Ozoli", Palejnieki, Kūku pag., Krustpils nov., LV-5222, mob.26490941</p>			Pasūtītājs:		Pasūtītājums:
			Līvānu novada, Sutru pamatskola		Nr. LND/5-44.3/1/4
			Būvobjekts:		
			Sutru pamatskolas piebraucama ceļa un stāvlaukuma seguma renovācija Sutru pagastā, Līvānu novadā"		
Amats	Vārds, uzvārds	Paraksts	Datums	Rasējums:	
Būvprojekta vadītājs	V. Semoņenko		04.2012	<p>Izbūves plāns</p> <p>Garenprofils</p> <p>Šķērsprofils</p>	
Projektētājs	B. Semoņenko		03.2012		
Pārbaudītājs	V. Semoņenko		04.2012		
				Stadija	Maršruts
				TP	G
				Mērogs:	M1:500
				Arhīva Nr.	

